
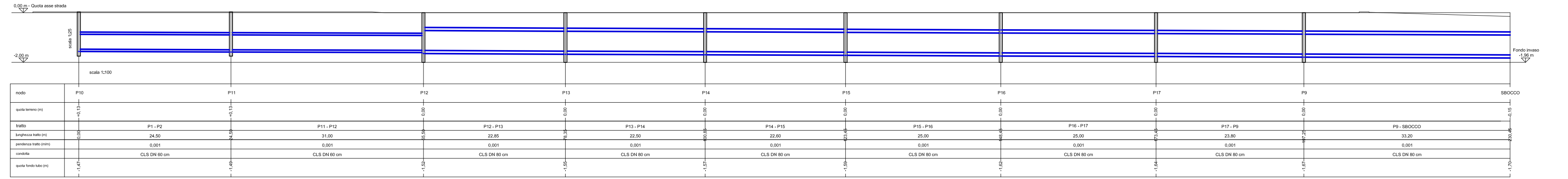


PROFILO FOGNATURA TRATTO NORD
Pozzetti: P1 - P2 - P3 - P4 - P5 - P6 - P7 - P8 - P9 - SBOCCO

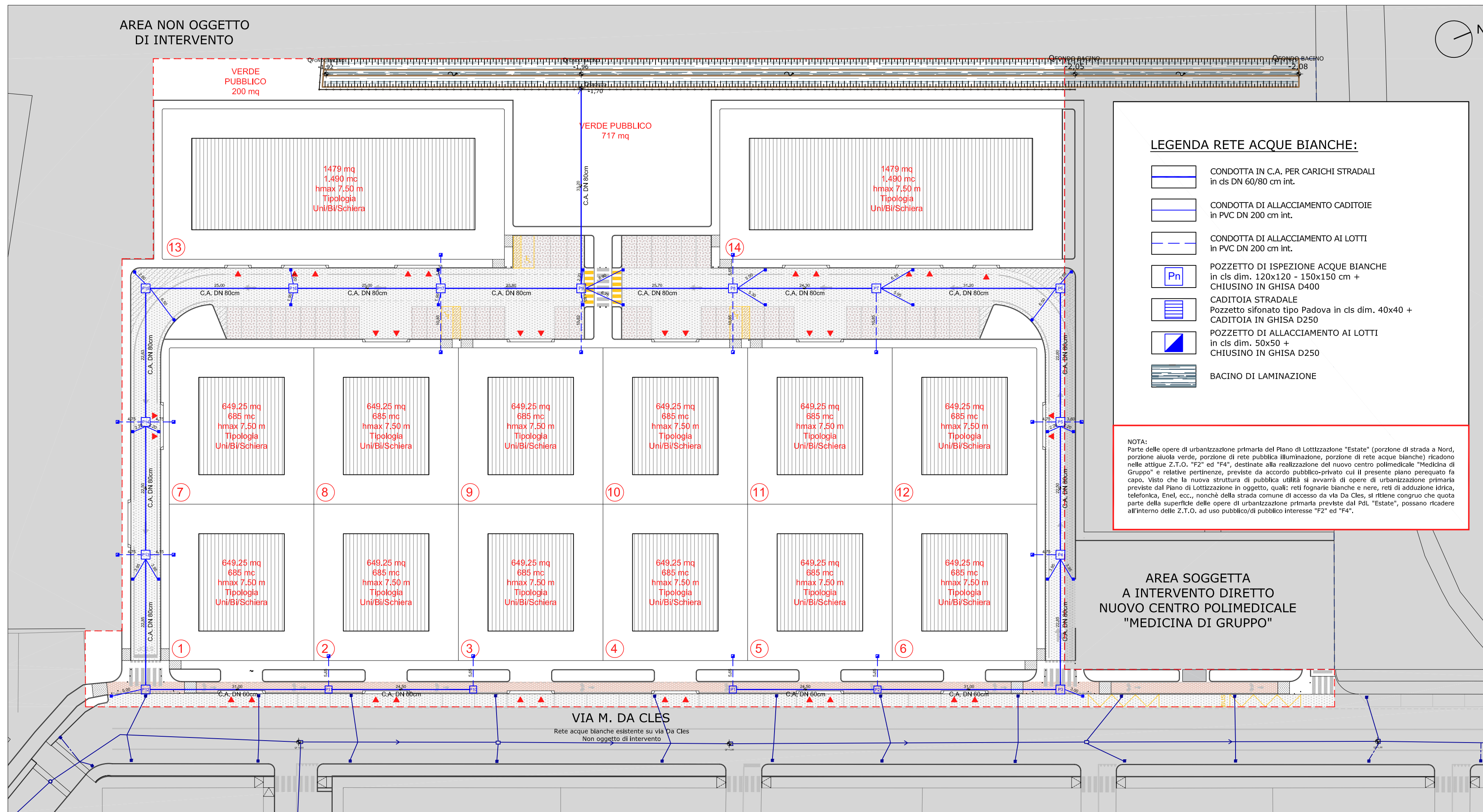


PROFILO LONGITUDINALE RETE ACQUE BIANCHE TRATTO NORD - Scala 1:200

PROFILO FOGNATURA TRATTO SUD
Pozzetti: P10 - P11 - P12 - P13 - P14 - P15 - P16 - P17 - P9 - SBOCCO



PROFILO LONGITUDINALE RETE ACQUE BIANCHE TRATTO SUD - Scala 1:200



PLANIMETRIA RETE ACQUE BIANCHE - Scala 1:500

COMUNE DI ALBIGNASEGO
Provincia di Padova

n. 03	22 Febbraio 2018	VERSIONE TER
n. 02	16 Novembre 2017	1a INTEGRAZIONE
n. 01	10 Ottobre 2017	EMESIONE 1a BOZZA

progetto: **PIANO DI LOTTIZZAZIONE "ESTATE"**
Via Da Cles - 35020 Albignasego (PD)

committente: **SAN TOMMASO S.r.l.**
Via Marconi, 9 - 35020 Albignasego (PD)

titolo: **STATO DI PROGETTO RETE ACQUE BIANCHE**

scala: **07** TER

data: VARIE

disegnato: 22.02.2018 ed

controllato: ed

ELEONORA DONÀ
INGEGNERE
+39 393 2413528
eleonora.dona@gmail.com
via Marconi, 9
35020 - Albignasego (PD)

IL PRESENTE ELABORATO È DI PROPRIETÀ DELL'INGEGNERE ELEONORA DONÀ E NON PUÒ ESSERE MODIFICATO O RIPRODOTTO ANCHE PARZIALMENTE SENZA AUTORIZZAZIONE SCRITTA